

СОГЛАСОВАНО

Глава Аркадакского
муниципального
района



Дуньков Н.И.
31 августа 2017 г.

СОГЛАСОВАНО:

начальник ОГИБДД МО МВД
РФ «Аркадакский»
майор полиции:

/Добрыцкий А.Г./
31 августа 2017 г.

УТВЕРЖДАЮ:
Директор школы



Погодин А.В./
29 августа 2017 г.

ПАСПОРТ

дорожной безопасности образовательного учреждения

(типовой)

**Муниципального бюджетного общеобразовательного учреждения –
средней общеобразовательной школы с. Новосельское
Аркадакского района Саратовской области.**

Общие сведения

**Муниципальное бюджетное общеобразовательное учреждение -
средняя общеобразовательная школа с. Новосельское
Аркадакского района Саратовской области.**

(Полное наименование образовательного учреждения)

Юридический адрес: 412221 Саратовская область Аркадакский район
с. Новосельское ул. Мира д.22

Фактический адрес: 412221 Саратовская область Аркадакский район с.
Новосельское ул. Мира д.22

Руководители образовательного учреждения:

Директор (руководитель) Погодин Алексей Владимирович (84542) 4-61-10
(фамилия, имя, отчество) (телефон)

Заместитель директора
по учебной работе Брюханова Наталия Николаевна (84542) 4-61-10
(фамилия, имя, отчество) (телефон)

Заместитель директора
по воспитательной работе Пискарёва Валентина Анатольевна (84542) 4-61-10
(фамилия, имя, отчество) (телефон)

Ответственные работники
муниципального органа
образования

Начальник УО Аркадакского района Лагутина Л.А.
(должность) (фамилия, имя, отчество)
(84542) 4-17-02
(телефон)

Ответственные от
Госавтоинспекции

Майор полиции Добренький А.Г.
(должность) (фамилия, имя, отчество)
(84542) 4-12-62
(телефон)

Ответственные работники
за мероприятия по профилактике
детского травматизма

Преподаватель-организатор ОБЖ Петрунин С.Н.
(должность) (фамилия, имя, отчество)
(84542) 4-61-10
(телефон)

Руководитель или ответственный
работник дорожно-эксплуатационной
организации, осуществляющей
содержание улично-дорожной
сети (УДС)*

Евдокимов Н.К.
(фамилия, имя, отчество)

(84542) 4-76-18
(телефон)

Руководитель или ответственный
работник дорожно-эксплуатационной
организации, осуществляющей
содержание технических средств
организации дорожного
движения (ТСОДД)*

Евдокимов Н.К.
(фамилия, имя, отчество)

(84542) 4-76-18
(телефон)

Количество учащихся __ 47 __

Наличие уголка по БДД __ Да – 1 этаж __
(если имеется, указать место расположения)

Наличие класса по БДД __ Нет __
(если имеется, указать место расположения)

Наличие автогородка (площадки) по БДД __ Нет __

Наличие автобуса в образовательном учреждении __ Да __
(при наличии автобуса)

Владелец автобуса __ Образовательное учреждение __
(образовательное учреждение, муниципальное образование и др.)

Время занятий в образовательном учреждении:

1-ая смена: __ 8 : 30 __ – __ 14 : 30 __ (период)

2-ая смена: _____ - _____ – _____ - _____ (период)

внеклассные занятия: __ 14 : 30 __ – __ 17 : 00 __ (период)

Телефоны оперативных служб:
112, 101, 102, 103, 121, 123

* Дорожно-эксплуатационные организации, осуществляющие содержание УДС и ТСОДД, несут ответственность в соответствии с законодательством Российской Федерации (Федеральный закон «О безопасности дорожного движения» от 10 декабря 1995 г. № 196-ФЗ, Кодекс Российской Федерации об административных правонарушениях, Гражданский кодекс Российской Федерации).

Содержание

I. План-схемы образовательного учреждения.

1. Район расположения образовательного учреждения, пути движения транспортных средств и детей (обучающихся, воспитанников).
2. Организация дорожного движения в непосредственной близости от образовательного учреждения с размещением соответствующих технических средств организации дорожного движения, маршруты движения детей и расположение парковочных мест.
3. Маршруты движения организованных групп детей от образовательного учреждения к стадиону, парку или спортивно-оздоровительному комплексу.
4. Пути движения транспортных средств к местам разгрузки/погрузки и рекомендуемые безопасные пути передвижения детей по территории образовательного учреждения.

II. Информация об обеспечении безопасности перевозок детей специальным транспортным средством (автобусом).

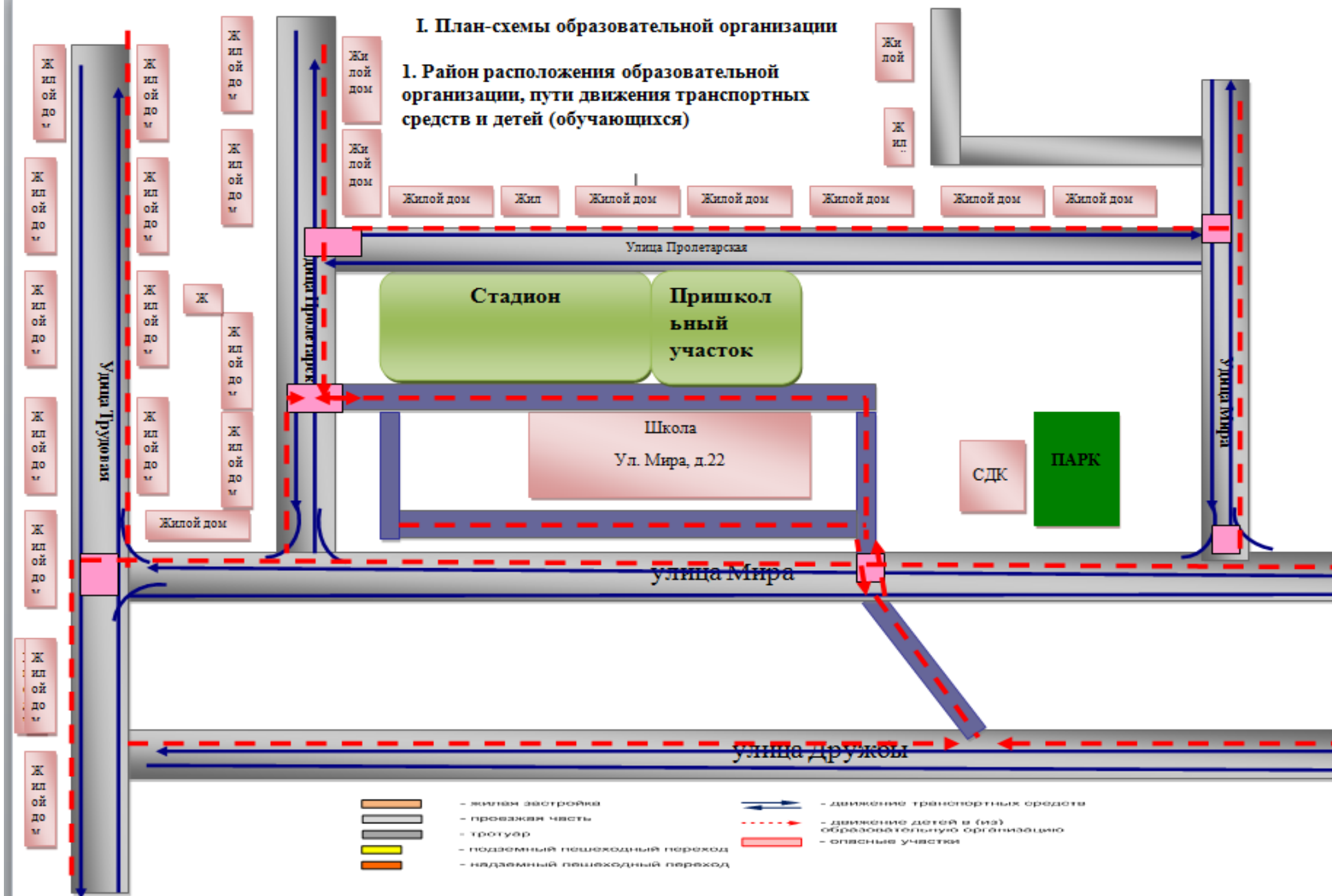
1. Общие сведения.
2. Маршрут движения автобуса до образовательного учреждения.
3. Безопасное расположение остановки автобуса у образовательного учреждения.

III. Приложения

План-схема пути движения транспортных средств и детей (обучающихся, воспитанников) при проведении дорожных ремонтно-строительных работ вблизи образовательного учреждения

I. План-схемы образовательной организации

1. Район расположения образовательной организации, пути движения транспортных средств и детей (обучающихся)



Рекомендации к составлению план-схемы района расположения образовательного учреждения

1. Район расположения образовательного учреждения определяется группой жилых домов, зданий и улично-дорожной сетью с учетом остановок общественного транспорта (выходов из станций метро), центром которого является непосредственно образовательное учреждение;

2. Территория, указанная на схеме, включает:

образовательное учреждение;

стадион вне территории образовательного учреждения, на котором могут проводиться занятия по физической культуре (*при наличии*);

парк, в котором могут проводиться занятия с детьми на открытом воздухе (*при наличии*);

спортивно-оздоровительный комплекс (*при наличии*);

жилые дома, в которых проживает большая часть детей (учеников) данного образовательного учреждения;

автомобильные дороги и тротуары.

3. На схеме обозначены:

расположение жилых домов, зданий и сооружений;

сеть автомобильных дорог;

пути движения транспортных средств;

пути движения детей (обучающихся, воспитанников) в/из образовательного учреждения;

опасные участки (места несанкционированных переходов на подходах к образовательному учреждению, места имевших место случаев дорожно-транспортных происшествий с участием детей-пешеходов и детей-велосипедистов);

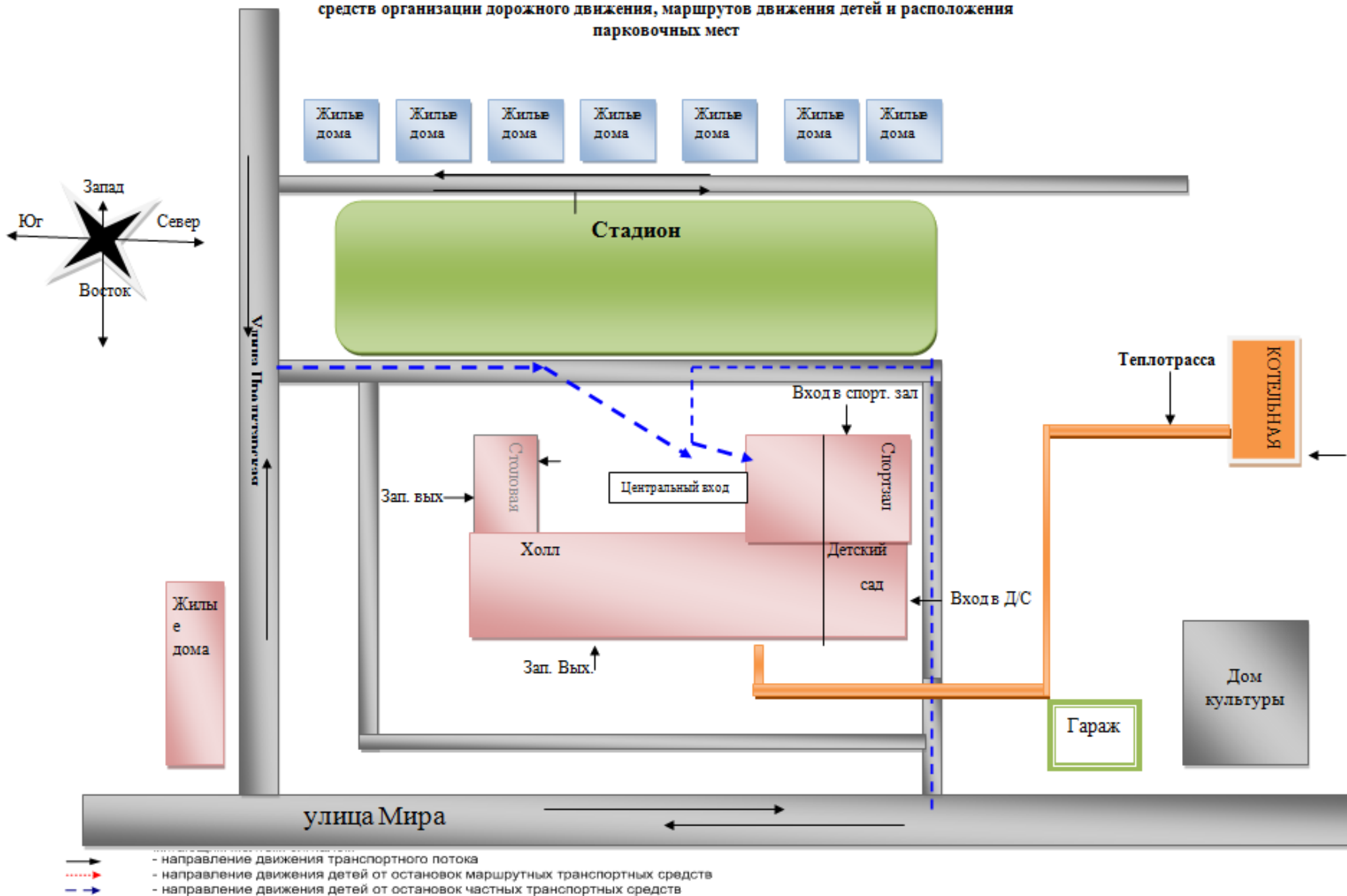
уличные (наземные – регулируемые / нерегулируемые) и внеуличные (надземные и подземные) пешеходные переходы;

названия улиц и нумерация домов.

Схема необходима для общего представления о районе расположения образовательного учреждения. На схеме обозначены наиболее частые пути движения обучающихся от дома (от отдаленных остановок маршрутных транспортных средств) к образовательному учреждению и обратно.

При исследовании маршрутов движения детей необходимо уделить особое внимание опасным зонам, где дети (обучающиеся, воспитанники) пересекают проезжие части дорог не по пешеходному переходу.

2. Схема организации дорожного движения в непосредственной близости от образовательной организации с размещением соответствующих технических средств организации дорожного движения, маршрутов движения детей и расположения парковочных мест



(допускается схему дополнять фотоматериалами)

Рекомендации к составлению схемы организации дорожного движения в непосредственной близости от образовательного учреждения

1. Схема организации дорожного движения ограничена автомобильными дорогами, находящимися в непосредственной близости от образовательного учреждения.

2. На схеме обозначаются:

здание образовательного учреждения с указанием территории, принадлежащей непосредственно образовательному учреждению (при наличии указать ограждение территории);

автомобильные дороги и тротуары;

уличные (наземные – регулируемые / нерегулируемые) и внеуличные (надземные и подземные) пешеходные переходы на подходах к образовательному учреждению;

дислокация существующих дорожных знаков и дорожной разметки;

другие технические средства организации дорожного движения;

направление движения транспортных средств по проезжей части;

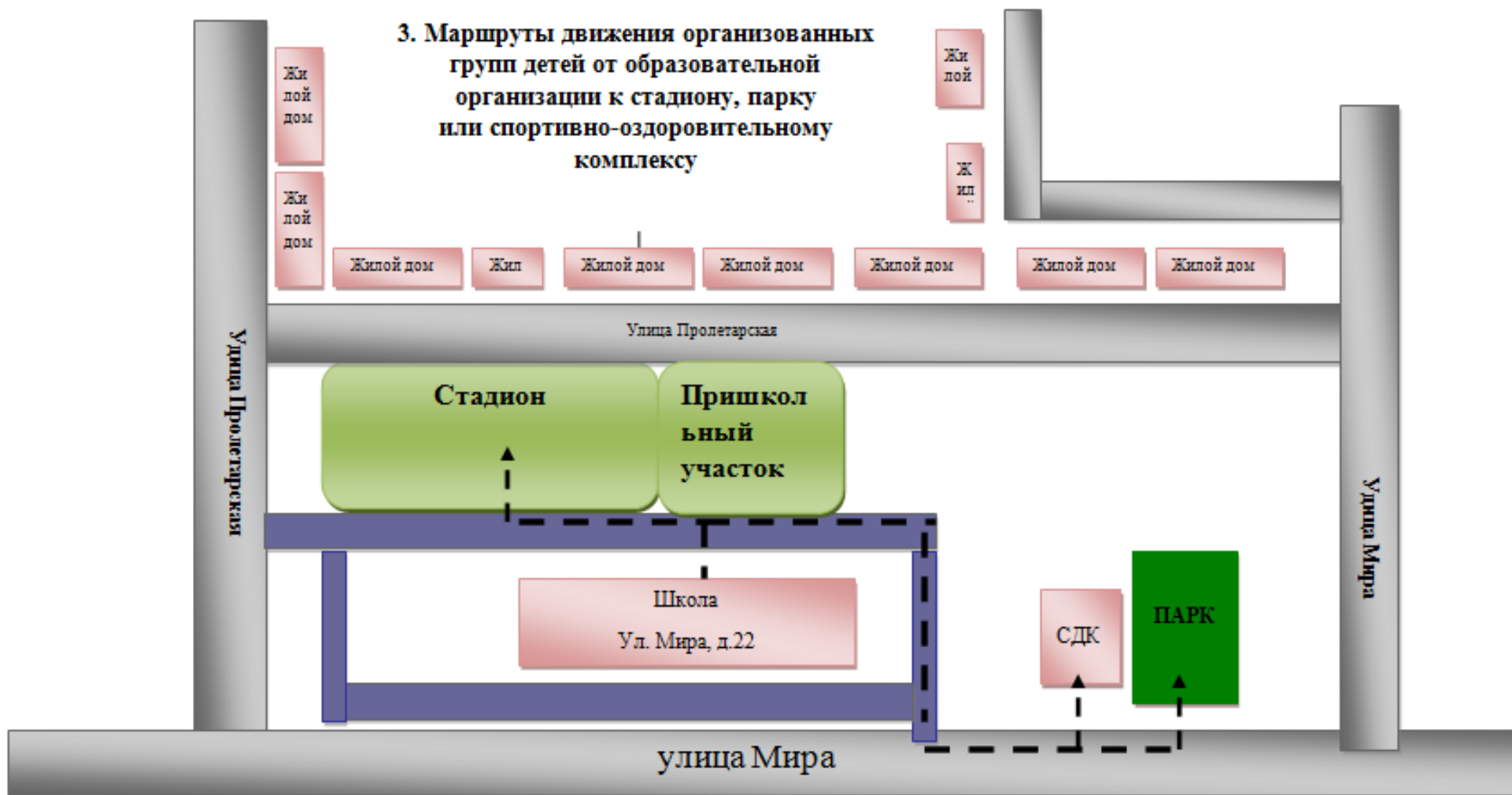
направление безопасного маршрута движения детей (обучающихся, воспитанников).







3. На схеме указано расположение остановок маршрутных транспортных средств и безопасные маршруты движения детей (обучающихся, воспитанников) от остановочного пункта к образовательного учреждения и обратно;

4. При наличии стоянки (парковочных мест) около образовательного учреждения, указывается место расположение и безопасные маршруты движения детей от парковочных мест к образовательному учреждению и обратно.

К схеме (в случае необходимости) должен быть приложен план мероприятий по приведению существующей организации дорожного движения к организации дорожного движения, соответствующей нормативным техническим документам, действующим в области дорожного движения, по окончании реализации которого готовится новая схема.

3. Маршруты движения организованных групп детей от образовательной организации к стадиону, парку или спортивно-оздоровительному комплексу



- | | | | |
|---|--------------------------------|---|--|
|  | - жилая застройка |  | - направление безопасного движения группы детей к стадиону, парку или в спортивно-оздоровительный комплекс |
|  | - проезжая часть | | |
|  | - тротуар | | |
|  | - подземный пешеходный переход | | |
|  | - надземный пешеходный переход | | |





Рекомендации к составлению схемы маршрутов движения организованных групп детей от образовательного учреждения к стадиону, парку или спортивно-оздоровительному комплексу

На схеме района расположения образовательного учреждения указываются безопасные маршруты движения детей от образовательного учреждения к стадиону, парку или спортивно-оздоровительному комплексу и обратно.

Эти схемы должны использоваться преподавательским составом при организации движения групп детей к местам проведения занятий вне территории образовательного учреждения.

4. Пути движения транспортных средств к местам разгрузки/погрузки и рекомендуемые безопасные пути передвижения детей по территории образовательной организации



-  - въезд/выезд грузовых транспортных средств
-  - движение грузовых транспортных средств по территории образовательной организации
-  - движение детей по территории образовательной организации
-  - место разгрузки/погрузки

Рекомендации к составлению схемы пути движения транспортных средств к местам разгрузки/погрузки и рекомендуемые безопасные пути передвижения детей по территории образовательного учреждения

На схеме указывается примерная траектория движения транспортных средств на территории образовательного учреждения, в том числе места погрузки/разгрузки, а также безопасный маршрут движения детей во время погрузочно-разгрузочных работ.

В целях обеспечения безопасного движения детей по территории образовательного учреждения необходимо исключить пересечения путей движения детей и путей движения транспортных средств.

2. Организационно-техническое обеспечение

1) Лицо, ответственное, за обеспечение безопасности дорожного движения (ФИО): __ Погодин А.В. _____ назначено _____, прошло аттестацию 18.09.2015 г. (Свидетельство БДД № 001507)_____.

2) Организация проведения предрейсового медицинского осмотра водителя: осуществляет ____ Карпович Н.Н. _____ (Ф.И.О. специалиста) на основании Лицензии на осуществление медицинской деятельности _____ действительного до Бессрочно.

3) Организация проведения предрейсового технического осмотра транспортного средства: осуществляет ____ Погодин А.В. _____ (Ф.И.О. специалиста) на основании Свидетельства «Механика ОТК по выпуску ТС» действительного до 18.09.2020 г.

4) Дата очередного технического осмотра _____

5) Место стоянки автобуса в нерабочее время __ Гараж _____ меры, исключающие несанкционированное использование _____
__ Гараж с замком, _____

3. Сведения о владельце автобуса

Юридический адрес владельца: 412221 Саратовская обл. Аркадакский р-н.
с. Новосельское ул. Мира д. 22

Фактический адрес владельца: 412221 Саратовская обл. Аркадакский р-н.
с. Новосельское ул. Мира д. 22

Телефон ответственного лица ____ (84542) 4-61-10 _____